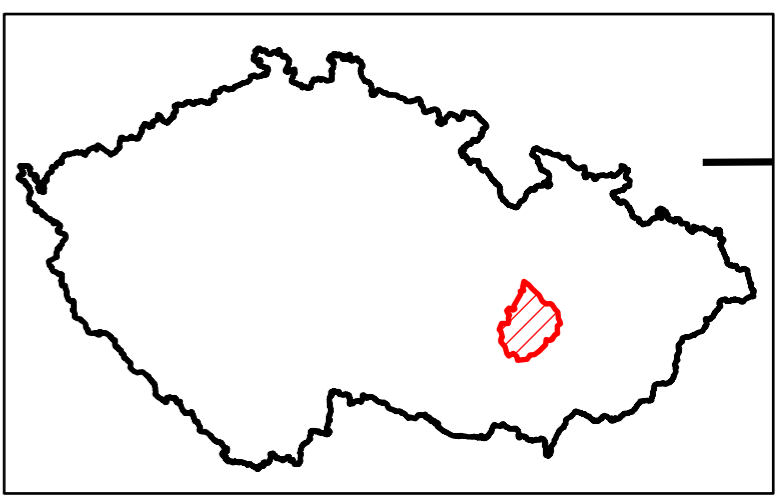
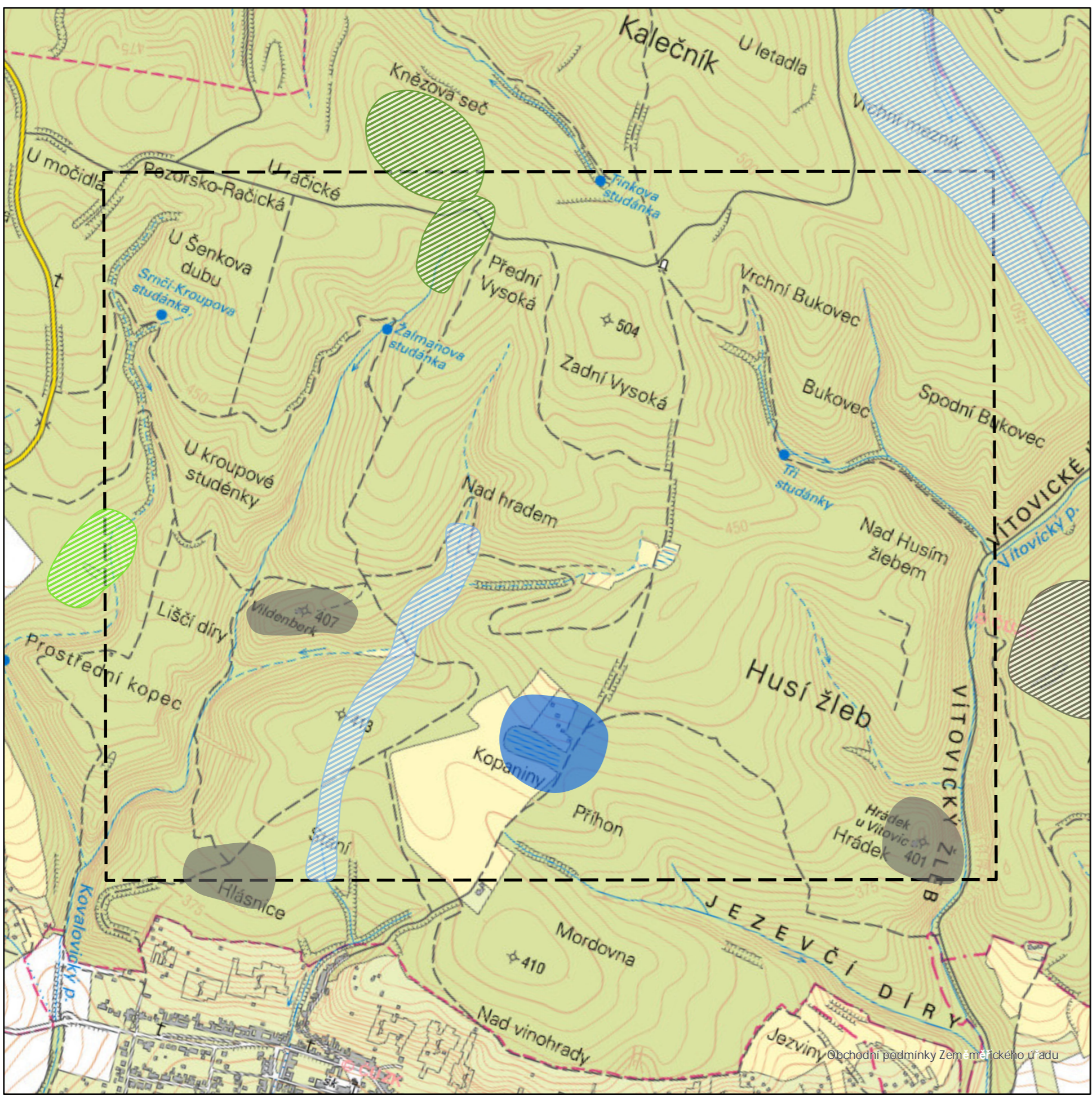
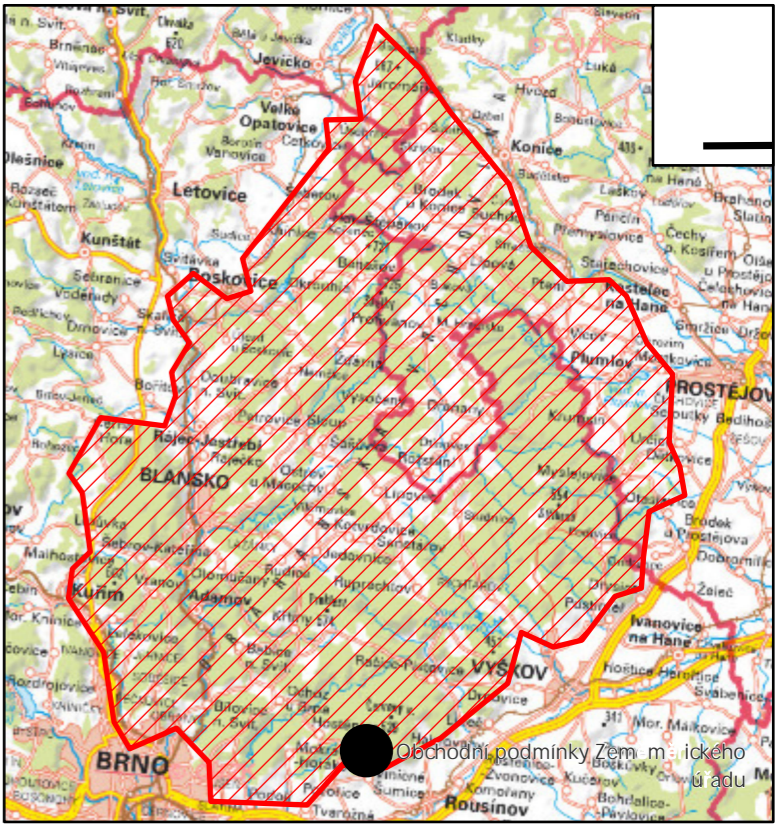


Mapa objektů hospodářské činnosti v lesích Dražanské vrchoviny, zachycených v archivních pramenech - lokalita Jih



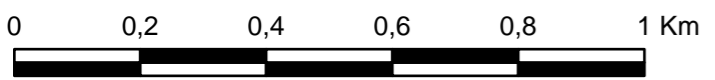
Dražanská vrchovina
 Lokalita Jih



Podklad: ZM R, ÚZK, 2022

- hranice zájmového území
- Známa poloha
- fortifikace a sídelní objekty
- rybník
- Pravděpodobná poloha i poloha v okolí
- těžba surovin, dle l, lom
- hraniční kameny
- lesní školka
- obora

Název	Mapa objektů hospodářské činnosti v lesích Dražanské vrchoviny, zachycených v archivních pramenech - lokalita Jih		
Zpracovatel	Lesnická a dřevařská fakulta, Mendelova univerzita v Brně, Zemědělská 1, 613 00 Brno	Datum	05/2022
Ředitel projektu	Jan Kadavý		
Autor	Karel Maráz, Tomáš Mikiš		
Archivní průzkum	Karel Maráz	číslo výkresu	3
Výsledek vznikl při řešení projektu DG20P020V017 - „Mapování kulturního dědictví hospodářské činnosti v lesích“ v rámci Programu na podporu aplikovaného výzkumu a experimentálního vývoje národní a kulturní identity na léta 2016 až 2022 (NAKI II), podpořeného prostředky Ministerstva kultury ČR.			



Podklad: ZM10, ÚZK, 2022